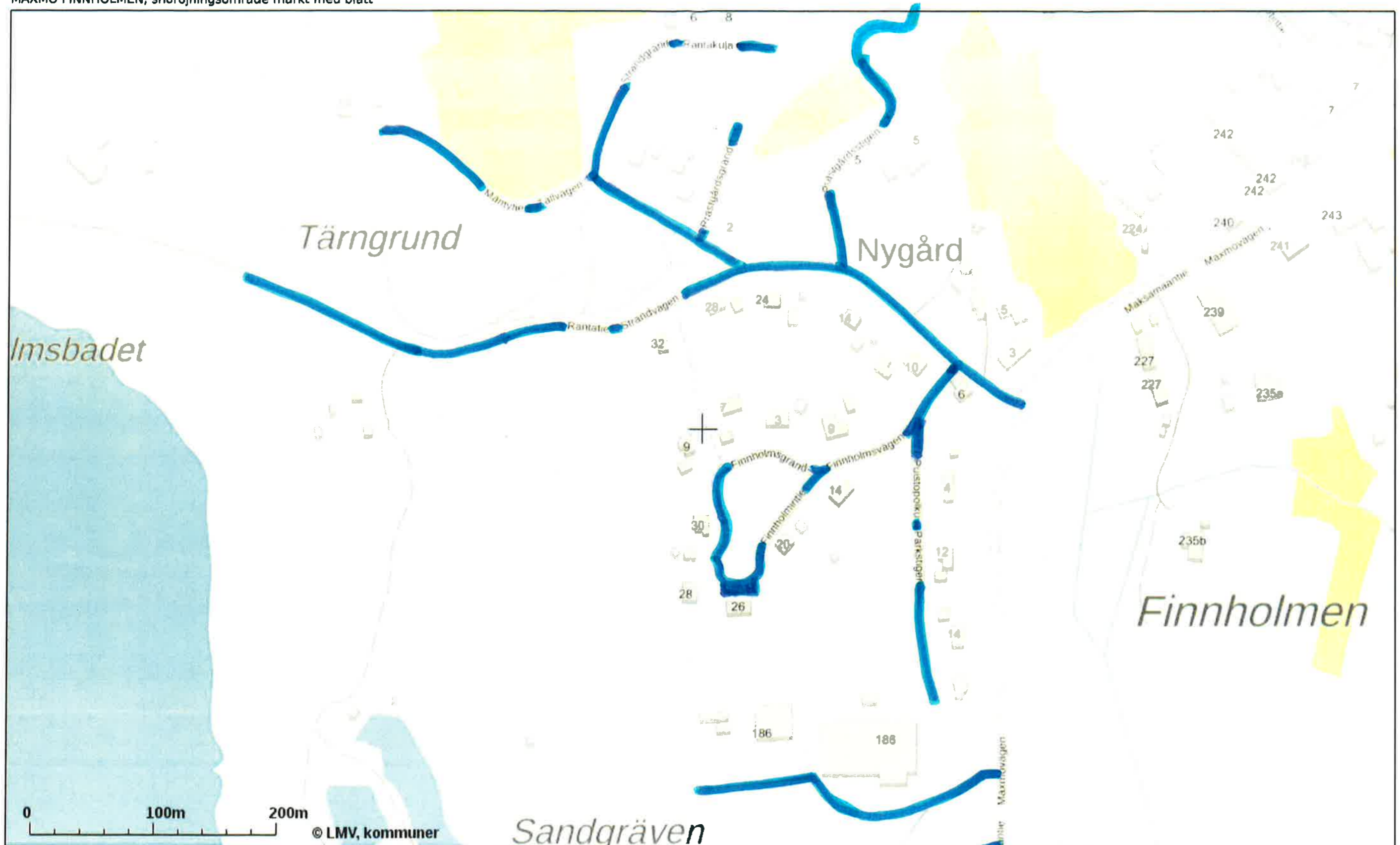


FASTIGHETS DATATJÄNST

MAXMO FINNHOLMEN, snöröjningsområde märkt med blått



Maskimistryränd

Koordinaterna för utskriftens mittpunkt (ETRS-TM35FIN): N: 7018729.5, E: 251226

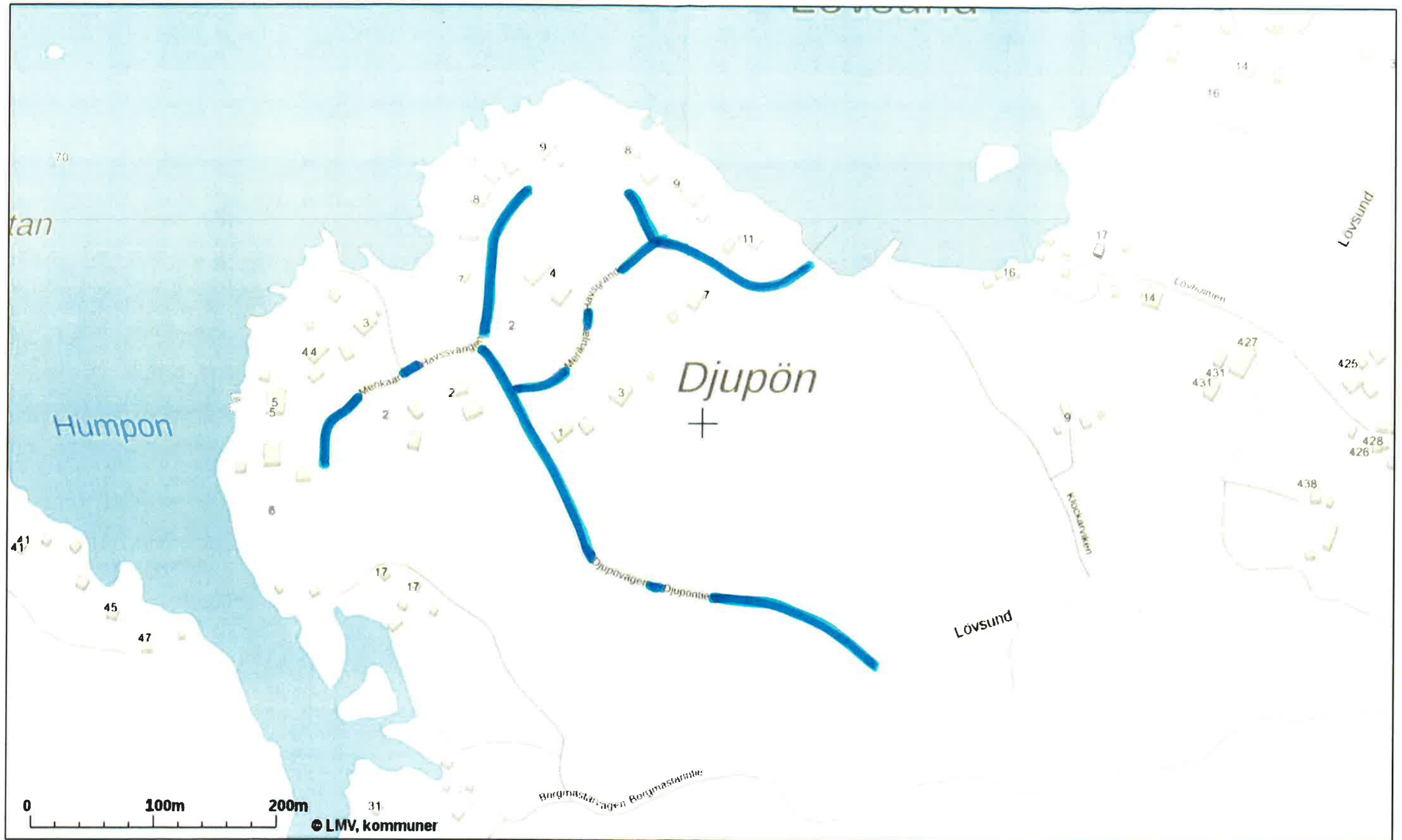
Kartan är inte måttoggrann. Fastighetsgränserna och -beteckningarna uppdateras tills vidare en gång i veckan.

Skiften och outbrutna områden som hämtats till kartan via registertjänsterna är tidsenliga.

Utskrift ur Fastighetsdatatjänsten 10.09.2021.

FASTIGHETS DATATJÄNST

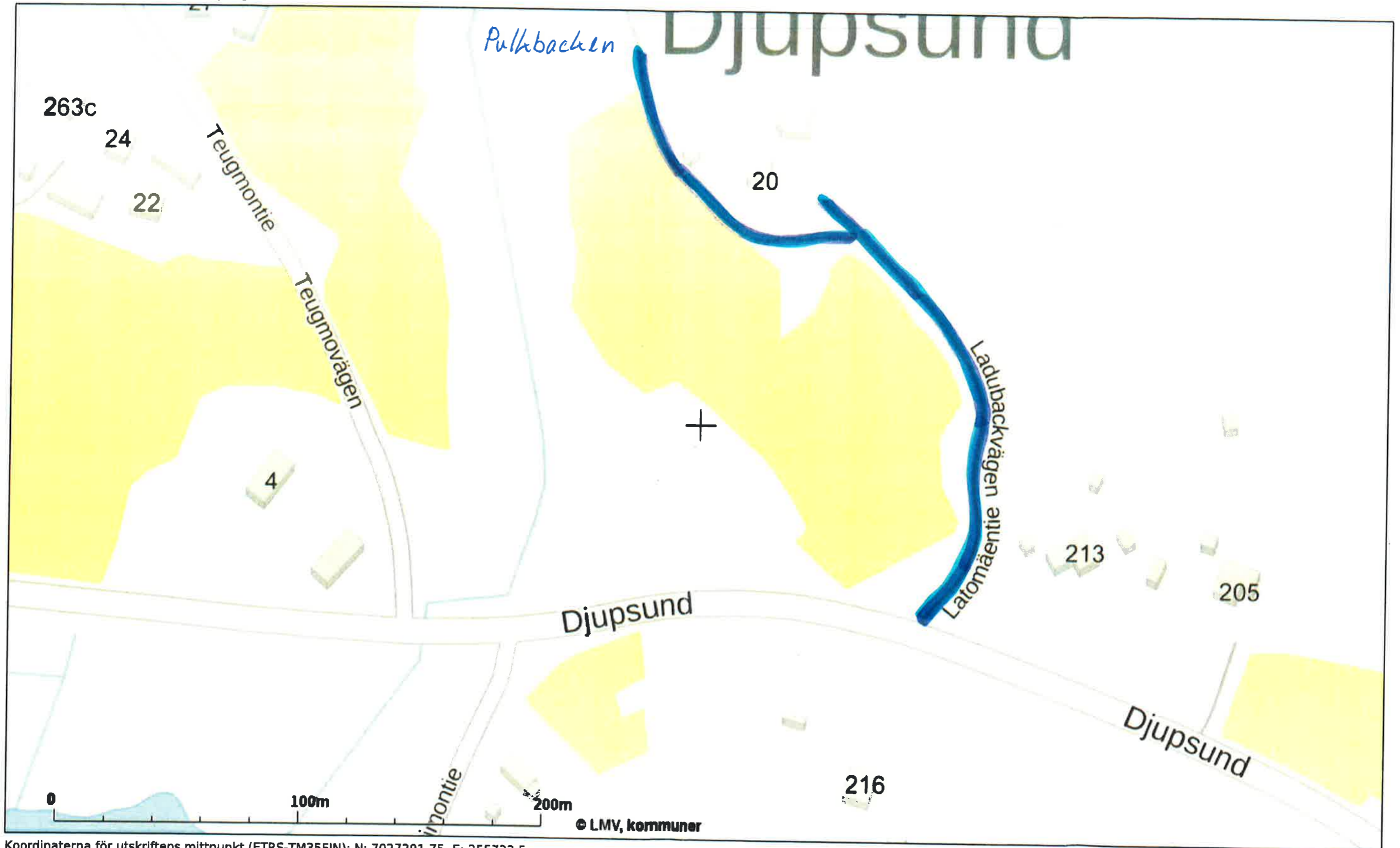
MAXMO DJUPÖN, snöröjningsområde märkt med blått



Koordinaterna för utskriftens mittpunkt (ETRS-TM35FIN): N: 7027343.25, E: 253522.5
Kartan är inte måttnoggrann. Fastighetsgränserna och -beteckningarna uppdateras tills vidare en gång i veckan.
Skiften och outbrutna områden som hämtats till kartan via registertjänsterna är tidsenliga.
Utskrift ur Fastighetsdatatjänsten 10.09.2021.

FASTIGHETS DATATJÄNST

MAXMO LADUBACKVÄGEN, snöröjningsområde



Koordinaterna för utskriftens mittpunkt (ETRS-TM35FIN): N: 7027291.75, E: 255733.5

Kartan är inte måttoggrann. Fastighetsgränserna och -beteckningarna uppdateras tills vidare en gång i veckan.

Skiften och outbrutna områden som hämtats till kartan via registertjänsterna är tidsenliga.

Utskrift ur Fastighetsdatatjänsten 10.09.2021.